















Legenda

-  1POG - obszar objęty planem ogólnym gminy
-  OZS - obszar zabudowy śródmiejskiej

Strefy planistyczne:

-  SW - strefa wielofunkcyjna z zabudową mieszkaniową wielorodzinną
-  SJ - strefa wielofunkcyjna z zabudową mieszkaniową jednorodzinną
-  SU - strefa usługowa
-  SH - strefa handlu wielkopowierzchniowego
-  SP - strefa gospodarcza
-  SI - strefa infrastrukturalna
-  SN - strefa zieleni i rekreacji
-  SC - strefa cmentarzy
-  SO - strefa otwarta
-  SK - strefa komunikacyjna

Obiekty przestrzenne w rozumieniu przepisów odrębnych:

-  granice działek ewidencyjnych pochodzące z ewidencji gruntów i budynków (katastru nieruchomości)
-  budynki pochodzące z ewidencji gruntów i budynków (katastru nieruchomości)